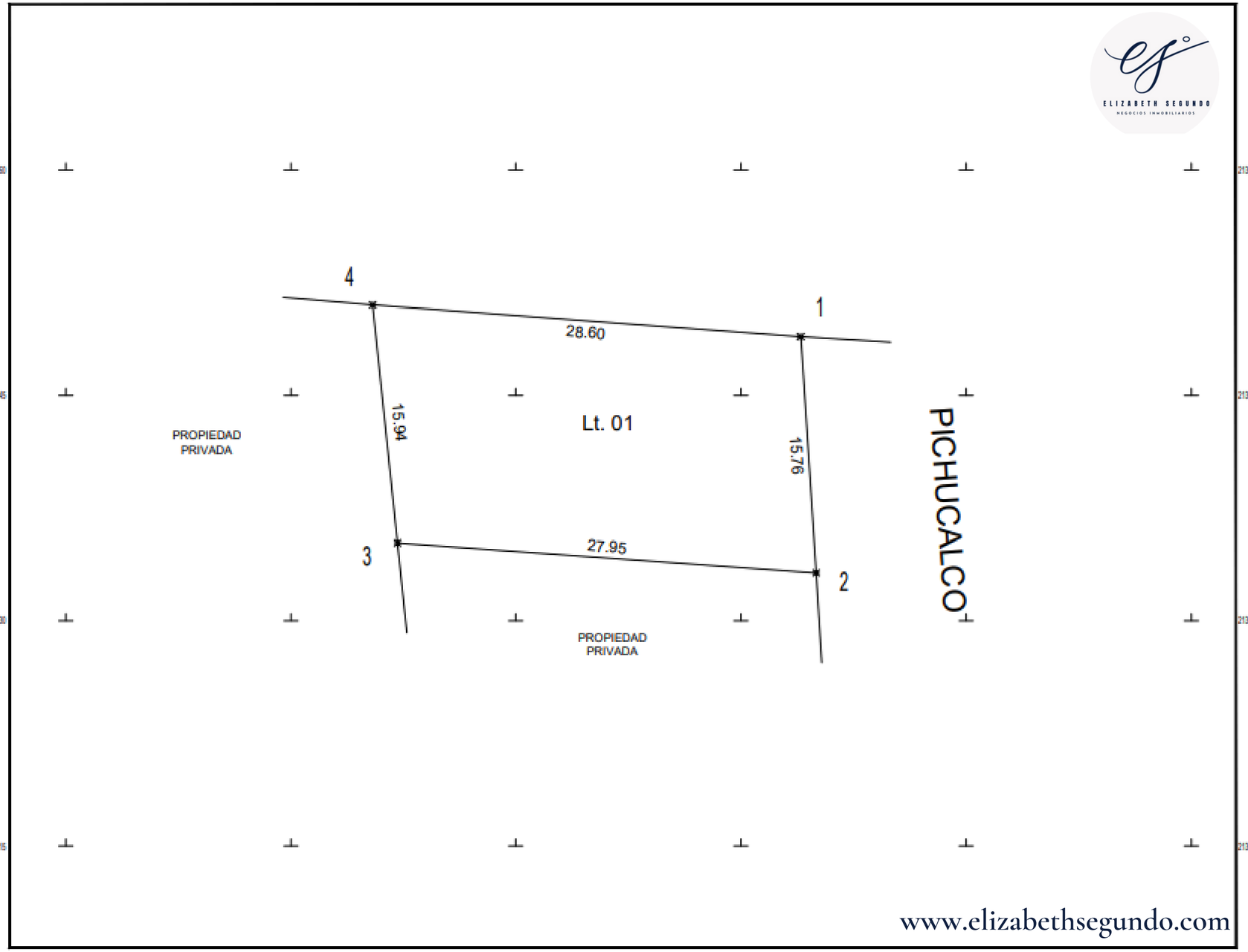

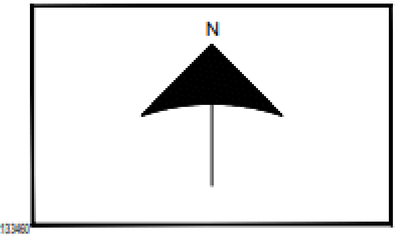

ORIENTACION

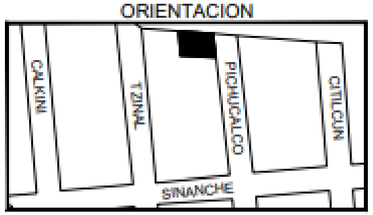

LOCALIZACION

SIMBOLOGÍA

INDICA NUMERO DE VÉRTICE	00
INDICA VÉRTICE	
INDICA LOTE	
INDICA SUPERFICIE	0.000.000m2
INDICA COTA	00.00

CUADRO DE CONSTRUCCION

LADO EST	LADO PV	RUMBO	DISTANCIA	V	COORDENADAS Y	COORDENADAS X
				1	2,133,446.823	477,113.970
1	2	S 03°50'37.82" E	15.76	2	2,133,430.180	477,118.980
2	3	N 86°50'15.31" W	27.95	3	2,133,436.175	477,087.709
3	4	N 06°56'25.57" W	15.94	4	2,133,451.022	477,085.480
4	1	S 86°57'31.34" E	28.60	1	2,133,446.823	477,113.970

SUPERFICIE = 442.56 m2

RUMO: TOPOGRÁFICO

PROPIETARIO:

PREDIO: Lote 46

UBICACIÓN: PICHUCALCO, LOTE 01, ZONA II, MZ. 057, COLONIA LOMAS DE PADIERNA, ALCALDÍA TLALPAN, CIUDAD DE MÉXICO

REALIZÓ: PERITO INGENIERO CLAUDIO GABRIEL GUTIÉRREZ RODRÍGUEZ, CÉDULA PROFESIONAL 6977767, PERITO - INGENIERÍA DE INGENIERÍA, TOPOGRAFÍA Y AGRIMENSURA, TRIBUNAL SUPERIOR DE JUSTICIA DE LA CIUDAD DE MÉXICO Y DE LA FEDERACIÓN.

No. DE PLANO:	1/1	COORDENADAS:	UTM
FECHA:	Febrero 2022	ESCALA:	1 : 250